







## Kapelletjesroute Linde-Peer

1. Vertrek aan de kerk van Linde en volg de grote baan naar links. Je komt voorbij een witte kapel aan de linkerkant van de weg. Wat is de naam van deze kapel? ..... Zij was de ..... van Linde.
2. We vervolgen de Kluisstraat en nemen dan de eerste straat naar links: de Bosschel. Op het kruispunt van de Kluisstraat en de Bosschel zie je een herdenkingsteken. Welk? .....
3. We volgen de Bosschel tot aan het einde en draaien daar naar rechts. Zo komen we in de Waubergstraat. Deze volgen we tot aan de grote baan en daar steken we de weg over. Zo komen we in de Waubergdijk. Aan het einde van de Waubergdijk zien we een speciaal kapelletje. Welke vorm heeft het? .....
4. We draaien naar rechts en komen zo in de Ruitersbaan. We volgen deze weg, maken een bocht van 90° en nemen daarna de eerste weg naar links. We komen in de Walenwijdijk en volgen deze weg tot aan de grote baan. Hier zie je aan de rechterkant een kapelletje. Hoeveel dakpannen tel je, nokpannen niet inbegrepen? ..... Dit kapelletje heeft een nummer. Zoek het plaatje. ....
5. We steken de grote baan over en komen in de Lindebosstraat. We volgen de Lindebosstraat, maken een bocht van 90° naar rechts en nemen dan de eerste straat links. Op het kruispuntje van de Lindebosstraat en de Grote Hoefstraat staat er een kapelletje. Het staat onder de schaduw van een grote boom. Welk soort boom is dit? .....
6. We volgen de Grote Hoefstraat en zien aan de linkerkant een kapelletje. Aan wie is dit kapelletje opgedragen? ..... Wanneer is hij overleden? .....
7. Aan het einde draait de weg naar rechts. We rijden verder en nemen de eerste weg naar links. We komen zo in Lindeveld en volgen deze weg. Aan de linkerkant passeren we de Grot van Linde. Welke familie liet deze Grot bouwen? ..... In welk jaar werd deze Grot gebouwd? ..... Welk groot feest wilde men in 2020 vieren? .....
8. We rijden verder en nemen de eerste weg links. We komen in de Heihuiskens. We volgen deze weg en nemen een bocht van 90° naar rechts. Aan het einde van de Heihuiskens steken we de Helchterensedijk over naar de Houtestraat. Op dit kruispunt bevindt zich de Hendrixxkapel. In de zijgevel zie je een nis met een beeldje. Uit hoeveel stenen bestaat de boog boven dit zijraam? ..... In welk jaar werd deze kapel gebouwd? ..... Achter de deur met het traliewerk zie je een a..... met een b..... van ..... en een ..... armige kandelaar.
9. We volgen de Houtestraat en nemen dan de eerste straat links. We komen in de F. Limboschstraat. Aan de linkerkant zie je een herdenkingsteken. Aan wie is het toegewijd? ..... Welke titel had hij in het leger? ..... Wanneer is hij op deze plek gesneuveld? .....
10. We volgen deze straat, dan nemen we een bocht van 90° naar rechts en komen in de Elsevaart. We volgen de onverharde weg en steken over aan de Houtestraat. We komen zo terug aan de Helchterensedijk. We steken over en komen zo in de straat Gehucht. We nemen daarna de eerste weg naar rechts en slaan vervolgens links de zandweg in. Dan slaan we af naar links en komen in de Hoogeng. We volgen de Hoogeng en steken de grote baan over bij Bouwexpo Paesen. We gaan hier naar links en volgen een tijdje Steenweg Linde. We nemen de eerste straat naar rechts en komen zo in de Croxdijk. Aan het einde van de Croxdijk slaan we af naar rechts en komen in de Mgr. Morisstraat. We volgen de Mgr. Morisstraat en passeren dan op het kruispunt een kapelletje. Aan wie is dit kapelletje toegewijd? ..... In welke twee kleuren is het kapelletje geschilderd? ..... en .....
11. We draaien hier naar rechts en komen zo in de Creemerdijk. Iets verder in de straat, bij huisnr 19 zie je een langgevelhoeve met een gevelkapel. Boven deze gevelkapel staat het jaartal vermeld wanneer de hoeve gebouwd werd. Dit was in ..... Teken de vorm van de gevelkapel. Aan de Dommel slaan we linksaf en nemen we het nieuwe fietspad. Zo komen we weer uit bij de kerk van Linde.

Naam: ..... Adres: .....  
GSM: ..... E-mail: .....

-  Lengte: 18.8 km
-  Stijging: 33 m
-  Moelijkheidsgraad: 1/10

-  Lindedorp 34-34A, 3990 Peer, België
-  Lindedorp 34-34A, 3990 Peer, België

